

USTALENIE WIAŻĄCE Nr 14  
dotyczące: zieleni miejskiej

- A. Ustala się zasięg terenów zieleni miejskiej:
1. Park Henrykowski Górny przy ul. Modlińskiej / Klasyków.
  2. Park Henrykowski Dolny (Wiśniewo) przy ul. Modlińskiej / Sąsiedzkiej
  3. Fragmety zadrzewień wzdłuż ulic: Majolikowa, Miałuchów, Lesnej Połanki, Gozdawitów, Dzierżgońska, Sprawna.
  4. Fragment zadrzewień oraz tereny otwarte wzdłuż Kanału Żerańskiego (od granic administracyjnych miasta do ul. Proletariackich).
  5. Park leśny „Lasek Młociński” przy ul. Pułkowej.
  6. Park osiedlowy „Wawrzyszew” przy ul. Wolumen.
  7. Zieloniec przy ul. Wolumen
  8. Park przy ul. Conrada / Aspekt
  9. Park osiedlowy przy ul. Perzyńskiego
  10. Park „Białany III” przy ul. Duracza.
  11. Park „Olszyna” przy Al. Armii Krajowej / Broniewskiego.
  12. Park „Stawy Kellera” przy ul. Kolektorskiej.
  13. Ogród „Kaskada” przy ul. Marymonckiej / Opатовskiej.
  14. Promenada wzdłuż ul. Kasprowicza (pomiędzy ul. Żeromskiego a Nocznickiego).
  15. Park „Kępa Potocka” (główny park pomiędzy ul. Gwiaździstą a Trasą AK)
  16. Park „Kaskada” przy ul. Gdańskiej.
  17. Zieloniec „Fosa” przy ul. Tolwińskiego.
  18. Park „Sady Żoliborskie” przy ul. Sady Żoliborskie.
  19. Park Żeromskiego przy Pl. Wilsona.
  20. Park Hibnera przy ul. Kaniowskiej.
  21. Tereny w otoczeniu Cytadeli („Park Cytadela”).
  22. Promenada wzdłuż Al. Wojska Polskiego (od Cytadeli do Pl. Grunwaldzkiego).
  23. Park Bródnowski przy ul. Kondratowicza.
  24. Park Leśny „Bródno” przy ul. Głębockiej
  25. Park leśny „Bemowo” przy ul. Radiowej
  26. Park leśny „Bemowo II” przy ul. Obronców Tobruku
  27. Fragment zadrzewień przy ul. Obronców Tobruku
  28. Park „Górczewska” przy ul. Klemensiewicza i Muszłowej
  29. Park leśny „Lasek na Kole” przy ul. Dobrogiewa
  30. Park Moczydło przy ul. Górczewskiej / Deotymy.
  31. Park im. E. Szymańskiego przy ul. Wolskiej / Elekcyjna.
  32. Park Sowińskiego przy ul. Wolskiej / Elekcyjna
  33. Park przy ulicy Redutowej,
  34. Skwer im. Pawełka przy ulicy Bryłowskiej,
  35. Skwer przy ul. Dzielnoy / Jana Pawła II
  36. Zieloniec przy Pomniku Bohaterów Gotta przy ul. Anielewicza.
  37. Ogród Krasieńskich przy ul. Gen. Andersa / Świętojerska.
  38. Park im. R. Traugutta przy ul. Międzyparkowej.
  39. Park „Fort Legionów” przy ul. Zakroczymskiej.
  40. Park na Skarpie pod Starym Miastem, wzdłuż Wybrzeża Gdańskiego,
  41. Zieloniec przy ul. Bednarskiej / Sowia
  42. Ogród Saski przy ul. Marszałkowskiej / Królewskiej.
  43. Park przy osiedlu „Za Żelazną Bramą”
  44. Park przy PKiN (od strony ulicy Świętokrzyskiej).
  45. Skwer im. Grotowskiego na Pl. Starynkiewicza,
  46. Zieloniec przy ul. Karowej / Dobra
  47. Park Kazimierzowski przy ul. Browarnej.
  48. Park przy ul. Dynasy, pomiędzy ul. Tamką a ul. Oboźną
  49. Park „Na Książęcym” (Ogród Ks. K. Poniatowskiego) przy ul. Książęcej / Kruczkowskiego.
  50. Centralny Park Kultury im. E. Rydza-Śmigłego przy ul. Rozbrat.
  51. Zieloniec przy ul. Ludnej / Czarniakowska

52. Park Jazdów przy ul.Jazdów.
53. Park Ujazdowski przy Al.Ujazdowskich / Piękna.
54. Zieloniec „Dolina Szwajcarska” przy ul.Chopina
55. Park „Łazienki Północne” przy ul.Szwależerów / Agrykola.
56. Ogród Botaniczny UW,
57. Zespół Pałacowo-Ogrodowy „Łazienki Królewskie”.
58. Park Praski przy Al.Solidarność / Wybrzeże Helskie.
59. Zieloniec przy ul.Okrzoi / Wybrzeże Szczecińskie
60. Zieloniec przy ul.11-go Listopada/Inżynierska
61. Zieloniec przy ul.Kawęczyńskiej,
62. Park Skaryszewski (im. I.Padczewskiego) przy Al.Waszyngtona / Zieloniec.
63. Park "OWS Waszyngtona" przy ul.St. Augusta.
64. Park przy ul.Weterynaryjna
65. Park „Szaserów” przy ul.Szaserów
66. Park przy ul.Znicza
67. Park "OWS Jeziorko Gocławskie" przy ul. Braclawskiej i Kwarcianej.
68. Park "Gocław Lotnisko" przy ul. Abrahama.
69. Park "13 września 1944" przy ul.Grochowskiej / Bitwy Grochowskiej.
70. Park im. Matki Mojej przy ul.Łysakowskiej.
71. Fragment lasów i zadrzewień przy ul.Trakt Lubelski / Lucerny
72. Park Czechowicki (d. Miejski Park Młodzieży) przy ul.Sosnkowskiego.
73. Park Achera przy ul.Dzieci Warszawy / Walego Sławka
74. Park "Stawy Koziorożca" przy ul.Globusowej.
75. Park Kombatantów przy ul.Obrońców Pokoju / Łuki Wielkie.
76. Park Szczęśliwicki przy ul.Szczęśliwickiej / Drawska
77. Park im.M.Nowickiego przy ul.Nowickiego wraz z zieleńcem przy ul.Sanockiej
78. Park „Fort Korotyńskiego” przy ul.Korotyńskiego / Bohdanowicza / Grzeszczyka,
79. Cm. Żołnierzy Radzieckich przy ul.Żwirki i Wigury
80. Pole Mokotowskie - Park im.Marszałka J.Piłsudskiego.
81. Park "Promenada - Morskie Oko" przy ul.Spacerowej i Rehwederskiej.
82. Zieloniec przy ul.Dolnej
83. Park Dreszera przy ul.Odyńca.
84. Park Sielocki przy ul.Sieleckiej
85. Park „Arkadia” - część dolna (pomiędzy Skarpą a ul.Piasoczyńską),.
86. Park Królikarnia przy ul.Puławskiej.
87. Zieloniec przy ul.Puławskiej/Woronicza,
88. Zieloniec „Nad Bernardyńską Wodą” przy ul.Ildzikowskiego.
89. Tereny otwarte ze zbiornikami wodnymi w rejonie ul:Wolicka, Gwintowa, Gościńiec, Wał Zawadowski.Park im.Szczubolka przy ul.Powsińskiej / Morszyńskiej
90. Tereny otwarte ze zbiornikami wodnymi przy ul.Rzymowskiego / Puławskiej.
91. Park „Dolinka Służewiecka” (pomiędzy ul.Puławską a ul.Wilanowską).
92. Park „Gucin - Gaj” w rejonie ul.Fosa .
93. Zieloniec przy ul.Nowoursynowskiej / Fosa
94. Park im.R.Kozłowskiego przy ul.Koński Jar.
95. Tereny otwarte przy ul.Wyczółki (stawy Borsowicza).
96. Park im.Romera przy ul.Horbsta / Romera.
97. Tereny otwarte z wodami – Jeziorko Imielińskie,
98. Park przy ul.Rosofa / Indiri Ghandi,
99. Fragment lasów i zadrzewień przy ul.Przy Bażantami.
100. Założenie Pałacowo-Ogrodowe w Wilanowie.
101. Park Wyżyny.
102. Tereny otwarte z wodami – Staw Nowe Ługi / Staw Czyste.
103. Tereny otwarte z wodami – Jezioro Zgorzała.
104. Tereny otwarte z wodami – Staw Pozytywka.
105. Tereny otwarte z wodami – Staw Lipkowski / Glinianka pod Lasem.
106. Tereny otwarte z wodami – Jezioro Zabłockiego.

107. Tereny otwarte z wodami – Staw Kądzioleczka.

108. Tereny otwarte z wodami – Jezioro Grabowskie.

B. Na terenach zieleni miejskiej ustala się:

1) zakaz lokalizowania wszelkich obiektów nie służących świadczeniu usług w zakresie rekreacji i wypoczynku lub nie będących obiektami architektury ogrodowej, z wyjątkiem inwestycji infrastrukturalnych i komunikacyjnych wynikających z ustaleń wiążących,

1) zakaz czasowego użytkowania terenu w sposób niezgodny z jego przeznaczeniem,

0) zakaz zmniejszania powierzchni istniejącej zieleni urządzonej o więcej niż 10% przy realizowaniu obiektów służących zabezpieczeniu usług w zakresie rekreacji i wypoczynku lub obiektów architektury ogrodowej,

1) zakaz pozbawiania terenów leśnych statusu lasów ochronnych,

0) dla projektowanych terenów zieleni miejskiej - konieczność zapewnienia minimum 90% powierzchni terenu jako zieleni urządzonej, z wyłączeniem wód powierzchniowych,

0) obowiązek zapewnienia na poziomie lokalnej obsługi mieszkańców (parki osiedlowe, osiedlowo ogrody dziecięce itp. w izochronie dojazdu pieszego 500m) wskaźnika 10m<sup>2</sup> terenów zieleni na mieszkańca.

C. Wskazuje się zespoły istniejących ogrodów działkowych i ustala możliwość przekształcania na tereny zieleni miejskiej:

1. POD „Sady Żoliborskie” przy Trasie AK / Wybrzeże Gdańskie.

2. POD „Kępa Potocka” przy ul. Gwiaździstej.

3. POD „Park Dolny” przy ul. Gwiaździstej / Promyka.

4. POD „Malborska” przy ul. Głębockiej.

5. POD „Wirnik” przy ul. Księżycowej.

6. POD „Wirnik” przy ul. Kampinoskiej.

7. POD „Piaski” przy ul. Powązkowskiej / Obrońców Tobruku.

8. POD „Kasprzaka”, „Eureka”, „Kocjana” przy ul. Kocjana / Bolimowska.

9. Zespół Ogrodów Działkowych (bez nazwy) przy ul. Cienistej / Łuki Wielkie.

10. Zespół Ogrodów Działkowych „Fort Szczęśliwice” ul. Drawska / Śmigłowca.

11. POD „Rakowice” przy ul. Żwirki i Wigury.

12. POD „Ogrodnik” przy ul. Racławickiej.

13. POD „Wiarus” przy ul. Racławickiej.

14. POD im. Mai Berozowskiej” przy ul. Wołoskiej.

15. POD „Królikarnia”, „Imielińska” przy ul. Idzikowskiego / Imielińska.

16. POD „RSW - Prasa” ul. Idzikowskiego/Sobieskiego.

17. POD „Syrena” przy ul. Wolickiej.

18. POD „Gościniec” ul. Gościniec / Gwintowa.

19. POD „Waszyngtona”, „Górnik, Energetyk, Nauczyciel”, „Kolejarz”, „Kinowa”, „25-lecie” ul. Waszyngtona / Kinowa / Al. Stanów Zjednoczonych.

20. POD „Bora Komorowskiego”, „Madragora” ul. Międzynarodowa / Al. Stanów Zjednoczonych.

21. Zespół Ogrodów Działkowych (bez nazwy) przy Al. Stanów Zjednoczonych (północna strona jezdni).

22. POD „Saska Kępa” przy Al. Stanów Zjednoczonych.

23. Zespół Ogrodów Działkowych (bez nazwy) przy Al. Stanów Zjednoczonych (południowa strona jezdni).

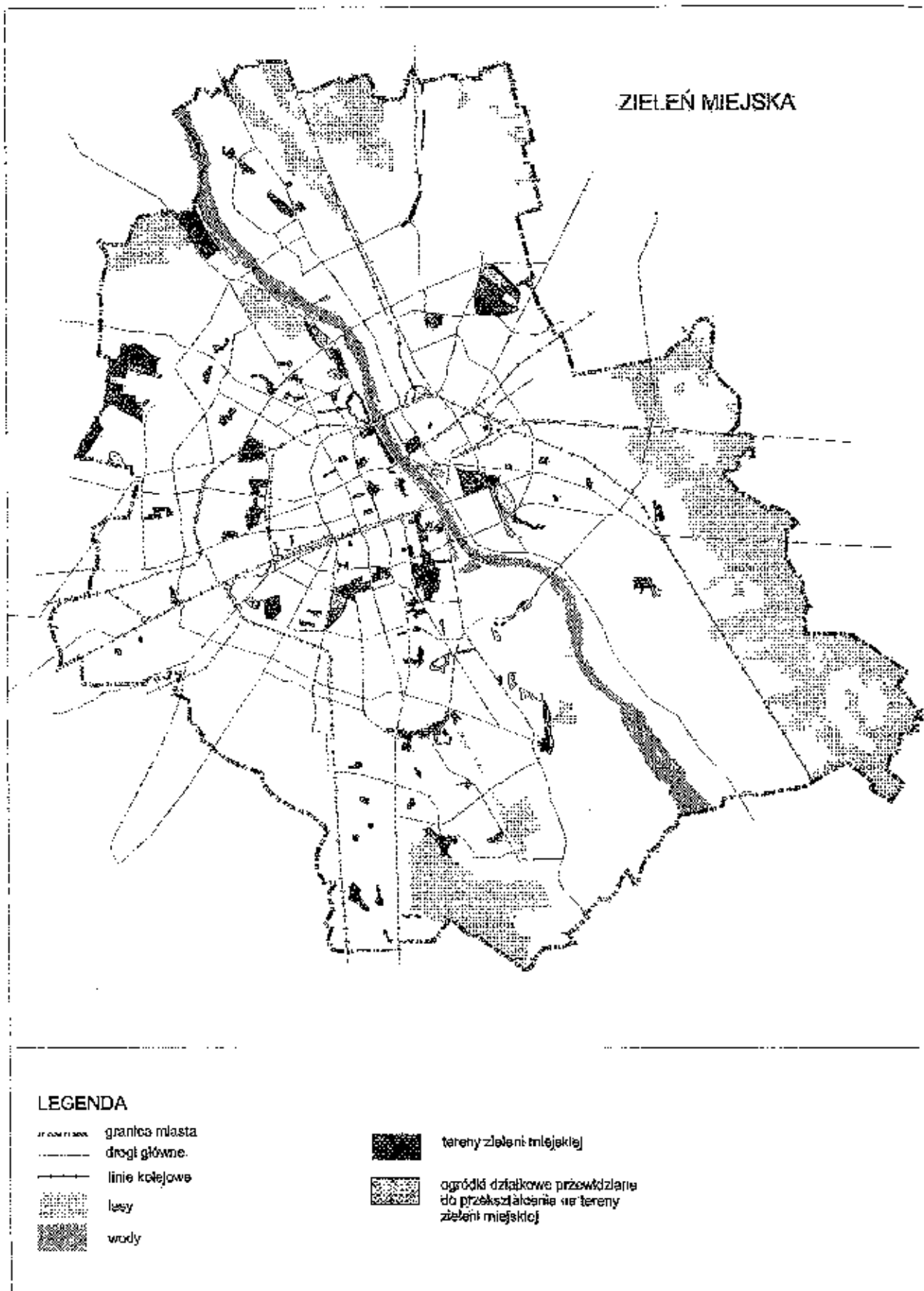
24. POD „Zdrowie” przy ul. Lebidowej.

25. POD „Ursynów” przy ul. Nowoursynowskiej.

26. Zespół Działek „Wilanówka” przy ul. Vogla.

27. Zespół Działek „Ogród - Morysín” przy ul. Łuczniczej.

## USTALENIE WIAZĄCE Nr 14



A.

0

0

0

U

0

0

USTALENIE WIAŻĄCE Nr 18  
dotyczące: systemu drogowego

A. Ustala się przebieg i przeznaczenie terenu dla Południowej Obwodnicy Warszawy na odcinku od zachodniej granicy miasta w rejonie ul. Warszawskiej do wschodniej granicy miasta w rejonie ul. Izbickiej.

Do czasu podjęcia przez Rząd decyzji o przebiegu autostrady i dróg ekspresowych w rejonie Warszawy ustala się zakaz zabudowy oraz zmiany granic wyznaczonego korytarza drogowego.

B. Ustala się przebieg i przeznaczenie terenu dla następujących dróg ekspresowych - S:

1) istniejących:

1. Trasy Armii Krajowej i Trasy Toruńskiej - od Al. Prymasa Tysiąclecia do wschodniej granicy miasta,

2. Wybrzeża Gdyńskiego - od ul. Pułkowej do Trasy Armii Krajowej,

3. ulicy Pułkowej - od Wybrzeża Gdyńskiego do północnej granicy miasta,

4. Alei Jerozolimskich - od drogi Salomea - Janki Nowe do Trasy N-S lewobrzeżnej

2) projektowanych:

5. Trasy Armii Krajowej - od Al. Prymasa Tysiąclecia do Trasy N-S Lewobrzeżnej,

6. Trasy Armii Krajowej - od Trasy N-S Lewobrzeżnej do zachodniej granicy miasta w rejonie Chrzanowa lub alternatywnie trasy ulicy Potczyńskiej - Bis od zachodniej granicy miasta do trasy N-S.

7. Trasy N - S Lewobrzeżnej - od północnej granicy miasta w rejonie Wólki Węglowej do południowej granicy w rejonie Dawidów,

8. trasy Wschodniej Obwodnicy Warszawy w rejonie Mokrego Ługu,

9. Trasy Olszynki Grochowskiej - od Południowej Obwodnicy Warszawy do północnej granicy miasta w rejonie Olesina,

10. drogi Salomea - Janki Nowe - od Al. Jerozolimskich do granicy miasta.

C. Ustala się przebieg i przeznaczenie terenu dla następujących ulic głównych ruchu przyspieszonego - GP:

1) istniejących :

1. ulicy Modlińskiej - od Trasy Toruńskiej do północnej granicy miasta,

2. ulicy Jagiellońskiej - od ul. Starzyńskiego do Trasy Toruńskiej,

3. ulicy Marywiłskiej - od Trasy Toruńskiej do ul. Bohatorów,

4. ulicy Odrowąża od ul. Starzyńskiego do ul. Budowlanej,

5. ulicy Wysockiego od ul. Budowlanej do Trasy Toruńskiej,

6. ulicy Św. Wincentego - od ul. Odrowąża do ul. Kondratowicza,

7. Mostu Gdańskiego i ulicy Starzyńskiego - od Wislostrady Lewobrzeżnej do ul. 11 Listopada,

8. ulicy Żołnierskiej - od ul. Marsa do północnej granicy miasta,

9. ulicy Marsa - od ul. Płowieckiej do ul. Żołnierskiej,

10. Mostu Łazienkowskiego i Alai Stanów Zjednoczonych - od Wislostrady Lewobrzeżnej do ul. Ostrobramskiej,

11. ulicy Ostrobramskiej - od Al. Stanów Zjednoczonych do ul. Płowieckiej,

12. ulicy Płowieckiej - od ul. Marsa do ul. Patriotów,

13. ulicy Bronisława Czecha - od ul. Patriotów do wschodniej granicy miasta,

14. Wału Miedzeszyńskiego - od Traktu Lubelskiego do proj. Al. Tysiąclecia,

15. Wislostrady Lewobrzeżnej - od Trasy Armii Krajowej do Al. Wilanowskiej,

16. ulicy Przyczółkowej - od Al. Wilanowskiej do ul. Łukasza Drewny,

17. ulicy Łukasza Drewny - od ul. Przyczółkowej do południowej granicy miasta,

18. Trasy Mostu Północnego - od Trasy N-S Lewobrzeżnej do ul. Wólczyńskiej, ulicy Witosa - od Wislostrady Lewobrzeżnej do ul. Sobieskiego,

19. ulicy Sikorskiego - od ul. Sobieskiego do Al. Wilanowskiej,

20. ulicy Dolina Służewiecka - od Al. Wilanowskiej do ul. Puławskiej,

21. ulicy Rzymowskiego - od ul. Puławskiej do ul. Marynarskiej,

22. ulicy Marynarskiej - od ul. Rzymowskiego do ul. Taśmowej,

- |   |  |   |
|---|--|---|
| <p>23. ulicy Sasanki – od ul. Taśmowej do ul. Żwirki i Wigury,</p> <p>24. ulicy Hynka – od ul. Żwirki i Wigury do Al. Krakowskiej,</p> <p>25. ulicy Łopuszańskej – od Al. Krakowskiej do Al. Jerozolimskich,</p> <p>26. ulicy Puławskiej – od ul. Rzymowskiego do południowej granicy miasta,</p> <p>27. Alei Jerozolimskich – od proj. drogi Salomea – Janki Nowe do południowej granicy miasta,</p> <p>28. ulicy Słomińskiego – od Wisłostrady Lewobrzeżnej do Al. Jana Pawła II,</p> <p>29. ulicy Okopowej – od Al. Jana Pawła II do Al. Solidarności</p> <p>30. ulicy Towarowej – od Al. Solidarności do Pl. Zawiszy,</p> <p>31. ulicy Raszyńskiej – od Pl. Zawiszy do ul. Wawelskiej,</p> <p>32. ulicy Krzyckiego – od ul. Wawelskiej do ul. Filtrowej,</p> <p>33. Al. Jerozolimskich od proj. Trasy N-S Lewobrzeżnej do ul. Grzymały,</p> <p>34. ulicy Grzymały – od Al. Jerozolimskich do ul. Białobrzeszkiej,</p> <p>35. ulicy Kopińskiej – od ul. Białobrzeszkiej do ul. Grójeckiej,</p> <p>36. ulicy Wawelskiej – od ul. Grójeckiej do Al. Niepodległości,</p> <p>37. Alei Armii Ludowej – od Al. Niepodległości do Wisłostrady Lewobrzeżnej,</p> <p>38. ulicy Polczyńskiej – od zachodniej granicy miasta do Trasy N-S,</p> <p>39. ulicy Wołskiej – od Trasy N-S do ul. Redutowej,</p> <p>40. ulicy Kasprzaka – od ul. Redutowej do ul. Karolkowej,</p> <p>41. ulicy Prostej – od ul. Karolkowej do ul. Towarowej,</p> <p>42. Alei Prymasa Tysiąclecia – od Al. Jerozolimskich do Trasy Armii Krajowej,</p> <p>43. ulicy Powązkowskiej – od ul. Powstańców Śląskich do ul. Okopowej,</p> <p>44. Żwirki i Wigury – od ul. Wawelskiej do Międzynarodowego Dworca Lotniczego Warszawa-Okęcie,</p> <p>45. ulicy Nocznickiego – od ul. Kasprowicza do ul. Wólczyńskiej.</p> <p><input type="checkbox"/> projektowanych:</p> | <p>46. Trasy Mostu Północnego – od Trasy N-S Lewobrzeżnej do ul. Wólczyńskiej</p> <p>47. Trasy Mostu Północnego – od ul. Kasprowicza do proj. Trasy Olszynki Grochowskiej</p> <p>48. ulicy Marywilskiej – od ul. Bohaterów do północnej granicy miasta,</p> <p>49. ulicy Św. Wincentego – od ul. Kondratowicza do proj. Trasy Olszynki Grochowskiej,</p> <p>50. Alei Tysiąclecia – od Wału Miedzeszyńskiego do ul. Starzyńskiego,</p> <p>51. Trasy Siekierkowskiej – od Wisłostrady Lewobrzeżnej do ul. Płowieckiej,</p> <p>52. Wału Miedzeszyńskiego – od Traktu Lubelskiego do południowej granicy miasta,</p> <p>53. ulicy łączącej Międzynarodowy Dworzec Lotniczy Warszawa-Okęcie z Trasą N-S Lewobrzeżną,</p> <p>54. ulicy Powązkowskiej – od ul. Powstańców Śląskich do Trasy N-S.</p> <p>D. <u>Ustala się przebieg i przeznaczenie terenu dla następujących ulic głównych - G:</u></p> <p><input type="checkbox"/> istniejących:</p> <p>1. ulicy Płochocińskiej – od ul. Modlińskiej do północnej granicy miasta,</p> <p>2. ulicy łączącej Wybrzeże Helmskie z ul. Jagiellońską,</p> <p>3. Wybrzeża Helmskiego – od ul. Starzyńskiego do Al. Solidarności,</p> <p>4. Wybrzeża Szczocińskiego – od Al. Solidarności do Al. Poniatowskiego,</p> <p>5. Wału Miedzeszyńskiego – od Al. Poniatowskiego do Al. Tysiąclecia,</p> <p>6. ulicy Jagiellońskiej – od ul. Starzyńskiego do ul. Ratuszowej,</p> <p>7. ulicy Wołskiej – od ul. Redutowej do ul. Młynarskiej,</p> <p>8. Alei Solidarności – od ul. Młynarskiej do ul. Naczelnikowskiej,</p> <p>9. ulicy Radzymińskiej – od ul. Naczelnikowskiej do wschodniej granicy miasta,</p> <p>10. ulicy Kijowskiej – od ul. Targowej do Al. Tysiąclecia,</p> <p>11. ulicy Ziemowita – od ul. Mieszka I do ul. Janowiackiej,</p> <p>12. ulicy Zabraniockiej – od ul. Naczelnikowskiej do ul. Gwarków,</p> <p>13. ulicy Cyrulików – od ul. Marsa do wschodniej granicy miasta,</p> | <p>14.</p> <p>15.</p> <p>16.</p> <p>17.</p> <p>18.</p> <p>19.</p> <p>20.</p> <p>21.</p> <p>22.</p> <p>23.</p> <p>24.</p> <p>25.</p> <p>26.</p> <p>27.</p> <p>28.</p> <p>29.</p> <p>30.</p> <p>31.</p> <p>32.</p> <p>33.</p> <p>34.</p> <p>35.</p> <p>36.</p> <p>37.</p> <p>38.</p> <p>39.</p> <p>40.</p> <p>41.</p> <p>42.</p> <p>43.</p> <p>44.</p> <p>45.</p> |
|---|--|---|

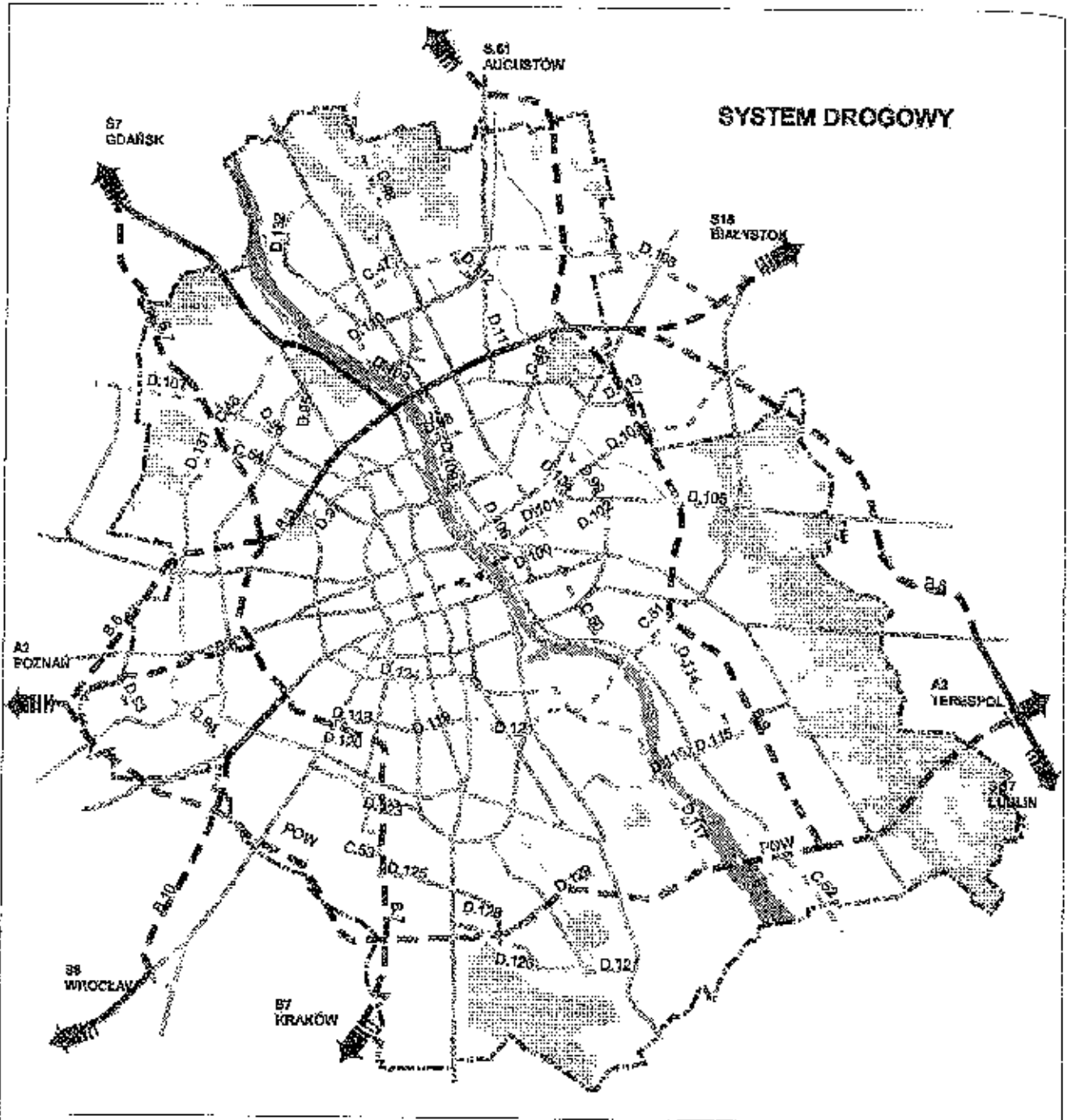
14. ulicy Zamoyskiego – od Al. Zielenieckiej do ul. Lubelskiej,
15. ulicy Grochowskiej – od ul. Lubelskiej do ul. Mersa,
16. Alei Zielenieckiej – od Al. Waszyngtona do ul. Zamoyskiego,
17. Mostu Alei Poniatowskiego oraz Al. Waszyngtona – od Wisłostrady Lewobrzeżnej do ul. Wiatracznej,
18. Alej Jerozolimskich i Alei 3 Maja – od ul. Grzymały do Wisłostrady Lewobrzeżnej,
19. Ulic Widocznej, Szpotkańskiego, Patriotów (jazdni zachodniej) – od ul. Płowieckiej do południowej granicy miasta,
20. ulicy Marymonckiej – od Trasy Armii Krajowej do ul. Pułkowej,
21. ulicy Słowackiego – od Trasy Armii Krajowej do Pl. Wilsona,
22. ulicy Mickiewicza – od Pl. Wilsona do ul. Stomińskiego,
23. ulicy Andersa – od ul. Stomińskiego do Al. Solidarności,
24. ulicy Marszałkowskiej – od Al. Solidarności do Pl. Konstytucji,
25. ulicy Waryńskiego – od Pl. Konstytucji do ul. Puławskiej,
26. ulicy Puławskiej – od ul. Waryńskiego do ul. Rzymowskiego,
27. ulicy Popiełuszki – od ul. Słowackiego do ul. Stomińskiego,
28. Alei Jana Pawła II – od ul. Stomińskiego do Al. Jerozolimskich,
29. ulicy Chałubińskiego – od Al. Jerozolimskich do ul. Koszykowej,
30. Alei Niepodległości – od ul. Koszykowej do ul. Puławskiej,
31. ulicy Broniewskiego – od ul. Popiełuszki do ul. Reymonta,
32. ulicy Wólczyńskiej – od ul. Żeromskiego do proj. ul. Janickiego,
33. ulicy Lindego – od ul. Marymonckiej do ul. Kasprowicza,
34. ulicy Reymonta – od ul. Schroegera do ul. Powązkowskiej,
35. ulicy Powstańców Śląskich – od ul. Powązkowskiej do ul. Potczyńskiej,
36. ulicy Krasieńskiego – od ul. Powązkowskiej do Wisłostrady Lewobrzeżnej,
37. ulicy Lazurowej – od ul. Szelińskiej do ul. Kocjana,
38. ulicy Górczewskiej – od zachodniej granicy miasta do ul. Młynarskiej,
39. ulicy Leszno – od ul. Młynarskiej do Al. Solidarności,
40. ulicy Prostej – od ul. Towarowej do Al. Jana Pawła II,
41. ulicy Grójeckiej – od Pl. Zawiszy do Trasy N-S Lewobrzeżnej,
42. Alei Krakowskiej – od Trasy N-S Lewobrzeżnej do południowej granicy miasta,
43. ulicy Warszawskiej od zachodniej granicy miasta do ul. Jagielloj,
44. ulicy Jagielloj – od ul. Warszawskiej do ul. Traktorzystów,
45. ulicy Traktorzystów – od ul. Jagielloj do ul. Nowo-Lazurowej,
46. ulicy Świerzcza – od ul. Nowo-Lazurowej do ul. Globusowej,
47. ulicy Dźwigowej – od ul. Potczyńskiej do ul. Wałowickiej
48. ulicy Globusowej – od ul. Wałowickiej do ul. Popularnej,
49. ulicy Chrobrego – od ul. Popularnej do ul. Kleszczowej,
50. ulicy Kleszczowej – od ul. Chrobrego do Al. Jerozolimskich,
51. ulicy Bitwy Warszawskiej 1920r. – od Al. Jerozolimskich do ul. Grójeckiej,
52. ulicy Banacha – od ul. Grójeckiej do Al. Żwirki i Wigury,
53. ulicy Batorego – od ul. Chodkiewicza do ul. Waryńskiego,
54. ulicy Goworka – od ul. Puławskiej do ul. Spacerowej,
55. ulicy Spacerowej – od ul. Goworka do ul. Belwederskiej,
56. ulicy Gagarina – od ul. Belwederskiej do Wisłostrady Lewobrzeżnej,
57. ulicy Nehru – od Wisłostrady Lewobrzeżnej do ul. Zwierzynieckiej,
58. ulicy Racławickiej – od ul. Mołdawskiej do ul. Wołoskiej
59. ulicy Racławickiej – od Al. Niepodległości do ul. Puławskiej,
60. ulicy Chodkiewicza – od ul. Batorego do ul. Madalińskiego,

		Dzie Woj
61. ulicy Wołoskiej – od ul. Madalińskiego do ul. Marynarskiej,	85. ulicy Bazylińskiej – od ul. Wysockiego do ul. Rembielińskiej,	108
62. ulicy Zwoleńskiej – od ul. Patriotów do ul. Źródlanej,	86. ulicy Kondratowicza - od ul. Rembielińskiej do ul. Codziennej,	109
63. ulicy Zawodzie – od ul. Kobyłańskiej do ul. Augustówki,	87. ulicy Młodzieńczej - od ul. Codziennej do ul. Radzywińskiej,	110
64. ulicy Augustówka – od ul. Zawodzie do Wisłostrady Lewobrzeżnej,	88. ulicy Łodygowej – od ul. Radzywińskiej do rejonu ul. Lewinowskiej,	111
65. Alei Wilanowskiej – od ul. Wołoskiej do ul. Przyczółkowej,	89. ulicy Kaliskiego od ul. Kocjana do rejonu ul. Kleoborga,	112
66. ulicy Pileckiego – od ul. Puławskiej do ul. Płaskowickiej,	90. ulicy Myśluborskiej od Trasy Mostu Północnego do ul. Światowida,	113
67. ulicy Rosoła – od ul. Dolina Służewiecka do ul. Rosnowskiego,	91. ulicy Światowida od skrzyżowania ulic Mordlińskiej z Kołacińską do rejonu ul. Książkowej,	114
68. ulicy Stryjeńskich – od ul. Bolgradzkiej do ul. Wąwozowej,	92. ulicy Budowlanej – od ul. Wysockiego do ul. Św. Wincentego,	115
69. ulicy Wąwozowej – od ul. Stryjeńskich do ul. Rosoła,	□ <u>projektowanych:</u>	116
70. ulicy Płaskowickiej – od ul. Puławskiej do ul. Roentgena	93. ulicy Orłów Piastowskich - od ul. Warszawskiej do ul. Połczyńskiej,	117
71. ulicy Płaskowickiej - od ul. Stryjeńskich do ul. Rosoła,	94. ulicy Nowo-Lazurowej – od ul. Szeligowskiej do Al. Jerozolimskich,	118
72. ulicy Połeczki - od ul. Puławskiej do ul. Wyczołki,	95. ulicy Reymonta – od ul. Schroogera do ul. Kasprowicza,	119
73. ulicy Nowy Świat – od Al. Jerozolimskich do Pl. Trzech Krzyży,	96. ulicy Broniewskiego – od ul. Reymonta do ul. Wólczyńskiej,	120
74. Alej Ujazdowskich – od Pl. Trzech Krzyży do ul. Bagatela,	97. ulicy Krasieńskiego – od Al. Prymasa Tysiąclecia do ul. Powązkowskiej,	121
75. ulicy Bolwiderskiej - od ul. Bagatela do ul. Chełmskiej,	98. Trasy Mostowej Krasieńskiego – Budowlana na odcinku Wisłostrada Lewobrzeżna – ul. Wysockiego,	122
76. ulicy Sobieskiego - od ul. Chełmskiej do Al. Wilanowskiej	99. ciągu ulic Nowo-Trockiej, Nowo-Rzecznej i Nowo-Wiatracznej – od ul. Św. Wincentego do rejonu ul. Chrzanowskiego,	123
77. Alei Stanów Zjednoczonych - od ul. Ostrobramskiej do Ronda Wiatraczna	100. ulicy Świętokrzyskiej – od ul. Nowo-Jagiellońskiej do ul. Targowej,	124
78. ulicy Wiatracznej - od Ronda Wiatraczna do rejonu ul. Chrzanowskiego,	101. ulicy Nowo-Kijowskiej – od Al. Tysiąclecia do ul. Zabranieckiej,	125
79. ulicy 17-go Stycznia – od Al. Krakowskiej do ul. Wirażowej,	102. ulicy Nowo-Ziemowita – od ul. Zabranieckiej do ul. Mieszka I,	126
80. ulicy Cybernetyki – od ul. Taśmowej do ul. Rzymowskiego,	103. ulicy Nowo-Ziemowita - od ul. Swojskiej do wschodniej granicy miasta,	127
81. ulicy Międzyparkowej – od ul. Andersa do ul. Słomińskiego,	104. ulicy Nowo-Naczelnikowskiej – od ul. Zabranieckiej do ul. Radzywińskiej,	128
82. ulicy Świdorskiej – od Trasy Mostu Północnego do Traktu Nadwiślańskiego,	105. ulicy Nowo-Zabranieckiej - od ul. Gwarków do ul. Marsa,	129
83. ulicy Białoleckiej – od rejonu ul. Zasięki do rejonu ul. Danusi,	106. ulicy Nowo-Jagiellońskiej – od ul. Ratuszowej do Al. Zielenieckiej,	130
84. ulicy Łabiszyńskiej - od Trasy Toruńskiej do ul. Kondratowicza,	107. ulicy Janickiego – od ul. Estrady do ul. Wólczyńskiej,	131



108. Trasy Mostu Północnego – od Trasy Olszynki Grochowskiej do wschodniej granicy miasta,
  109. Traktu Nadwiślańskiego - od Wybrzeża Holenderskiego do ul. Świderskiej,
  110. ulicy Familijnej – od ul. Modlińskiej do Traktu Nadwiślańskiego,
  111. ulicy Nowo-Białoleckiej - od Trasy Toruńskiej do rejonu ul. Zasički,
  112. ulicy Nowo-Białoleckiej - od rejonu ul. Danusi do Trasy Mostu Północnego,
  113. ulicy Nowo-Lodygowej - od ul. Łodygowej w rejonie ul. Łowinowskiej do wschodniej granicy miasta,
  114. ulicy Bora – Komorowskiego – od Trasy Sierkowskiej do ul. Nowo-Zwoleńskiej,
  115. ulicy Nowo-Zwoleńskiej - od ul. Źródlanej do Wału Miedzeszyńskiego,
  116. Trasy Na Zaporze – od Wału Miedzeszyńskiego do ul. Zawodzie,
  117. ulicy Czerniakowskiej-Bis – od ul. Nehru do Południowej Obwodnicy Warszawy,
  118. ulicy Raciawickiej – od ul. Motdawskiej do ul. Grójeckiej,
  119. ulicy Raciawickiej - od ul. Wołoskiej do Al. Niepodległości,
  120. ulicy łączącej Trasę N-S Lewobrzeżną z ul. Racławicką,
  121. ulicy Beethovena – od ul. Puławskiej do ul. Witosa,
  122. połączenia ulic 17-go Stycznia i ul. Cybernetyki – od ul. Wirażowej do ul. Taśmowej,
  123. ulicy Wirażowej – od ul. łączącej Międzynarodowy Dworzec Lotniczy Okęcie z Trasą N-S do ul. Poleczki,
  124. ulicy Batorego – od ul. Żwirki i Wigury do ul. Chodkiewicza,
  125. ulicy Poleczki – od ul. Wirażowej do ul. Wyczółki,
  126. ulicy Pileckiego – od ul. Płaskowickiej do ul. Stryjeńskich,
  127. ulicy Rosnowskiego - od ul. Rosota do ul. Łukasza Drewny,
  128. ulicy Płaskowickiej – od ul. Roentgena do ul. Stryjeńskich
  129. ulicy Płaskowickiej - od ul. Rosota do ul. Przyczółkowej,
  130. ulicy wzdłuż Południowej Obwodnicy Warszawy – od ul. Puławskiej do ul. Płaskowickiej,
  131. Trasy Mostu Północnego – od rejonu ul. Kleberga do Trasy N-S Lewobrzeżnej
  132. ulicy Światowida – od rejonu ul. Książkowej do rejonu skrzyżowania ulic Modlińskiej i Sprawnej.
- E. Ustala się przebieg i przeznaczenie terenu dla:
- ulicy Świętokrzyskiej i Mostu Świętokrzyskiego jako ulicy zbiorczej na odcinku od Al. Jana Pawła II do ul. Nowo-Jagiellońskiej.
- F. Ustala się jako czasowo funkcjonowanie istniejących ulic:
- Targowej – na odcinku ul. Ratuszowa – ul. Zamoyskiego,
  - Ratuszowej – na odcinku Wybrzeże Helmskie - ul. 11 Listopada,
  - 11 Listopada na odcinku ul. Targowa – ul. Starzyńskiego,
- jako ulic głównych do czasu wybudowania Alei Tysiąclecia i ulicy Nowo-Jagiellońskiej.
- G. Ustala się konieczność wykonania szczegółowych analiz przebiegu następujących ulic:
- ciągu Trasy Mostu Północnego i ul. Kaliskiego na odc. od Trasy N-S do rej. ul. Kocjana - w celu zbadania wszystkich przebiegów tej trasy, ze szczególnym uwzględnieniem możliwości omińnięcia Osiedla Boernerowo, a w tym przebiegu trasy wzdłuż bocznicy kolejowej do Huty Lucchini i w ten sposób określenie ostatecznego jej przebiegu.
  - ciągu ulic Banacha – Batorego, ze szczególnym uwzględnieniem możliwości wykorzystania istniejącej ul. Rostafińskich do przeprowadzenia połączenia drogowego i tramwajowego na odcinku od rejonu Al. Żwirki i Wigury do rejonu ul. Batorego.
- H. Dopuszcza się zagłębienie lub przykrycie odcinków dróg i ulic, pod warunkiem zachowania ciągłości ich klas funkcjonalnych oraz wynikających z tych klas parametrów technicznych. Ustala się zagospodarowanie terenu nad przykrytymi lub zagłębionymi drogami i ulicami, zgodne z funkcją strefy lub obszaru, przez które one przebiegają lub z którymi graniczą.

USTALENIE WIĄŻĄCE Nr 18



LEGENDA

- granica miasta
- lasy
- wody

ELEMENTY ISTNIEJĄCE

- drogi ekspresowe
- ulice główne ruchu przyspieszonego
- ulice główne

ELEMENTY PROJEKTOWANE

- Północna Otworka Warszawy (POW)
- drogi ekspresowe
- ulice główne ruchu przyspieszonego
- ulice główne
- Trasa Mostu Świętokrzyskiego

A.  
D.  
1.  
2.  
3.  
4.  
5.  
6.  
7.  
8.  
9.  
10.

USTALENIE WIĄŻĄCE Nr 19  
dotyczące: miejskiego systemu transportu szynowego

- A. Ustala się przebieg i przeznaczenie terenu dla następujących linii, stacji i przystanków kolejowych oraz adaptację urządzeń do obsługi taboru:
- Istniejących:
1. Linii kolejowej Warszawa – Grodzisk Mazowiecki – od stacji W-wa Centralna do zachodniej granicy miasta, wraz ze stacjami i przystankami W-wa Ochota WKD, W-wa Zachodnia WKD, W-wa Włochy, W-wa Ursus,
  2. Linii kolejowej Warszawa – Siedlce – od stacji W-wa Centralna do wschodniej granicy miasta, wraz ze stacjami i przystankami W-wa Śródmieście, W-wa Powiśle, W-wa Stadion, W-wa Wschodnia, W-wa Rembertów,
  3. Linii kolejowej Warszawa – Piława – od stacji W-wa Wschodnia do południowej granicy miasta, wraz ze stacjami i przystankami W-wa Olszynka Grochowska, W-wa Goławek, W-wa Wawer, W-wa Anin, W-wa Międzyziesie, W-wa Radość, W-wa Miedzeszyn, W-wa Falenica,
  4. Linii kolejowej Warszawa – Radom – od stacji W-wa Zachodnia do południowej granicy miasta, wraz ze stacjami i przystankami W-wa Rakowiec, W-wa Służowiec, W-wa Okęcie, W-wa Dawidy i W-wa Jeziorki,
  5. Linii kolejowej Warszawa – Sochaczew – od stacji W-wa Włochy do zachodniej granicy miasta, wraz ze stacjami i przystankami W-wa Ursus Północny i W-wa Gołębki,
  6. Linii kolejowej Warszawa – Nasielsk – od stacji W-wa Zachodnia do północnej granicy miasta, wraz ze stacjami i przystankami W-wa Wola, W-wa Kasprzaka, W-wa Koto, W-wa Gdańska, W-wa ZOO, W-wa Praga, W-wa Toruńska, W-wa Żerań, W-wa Piłudy, W-wa Choszczówka,
  7. Linii kolejowej Warszawa – Tłuszcz – od stacji Warszawa Wileńska do wschodniej granicy miasta, wraz ze stacją W-wa Wileńska,
  8. Zachodniej łącznicy obwodowej na odcinku od zachodniej granicy miasta do stacji W-wa Gdańska,
  9. Łącznic pomiędzy stacjami W-wa Wschodnia i W-wa Praga na odcinku pomiędzy tymi stacjami,
  10. Łącznicy pomiędzy stacjami Zielonka i W-wa Rembertów – od północnej granicy miasta do stacji W-wa Rembertów,
  11. Linii Warszawskiej Kolei Dojazdowej – od przystanku W-wa Śródmieście WKD do zachodniej granicy miasta, wraz z przystankami W-wa Ochota WKD, W-wa Zachodnia WKD, W-wa Roduta Ordona WKD, W-wa Aleje Jerozolimskie WKD, W-wa Rakowiec WKD, W-wa Salomna WKD,
- Projektowanych:
12. Łącznicy kolejowej od przystanku Warszawa Wola do przystanku Warszawa - Główna wraz z tym przystankiem,
  13. Przystanku Zacisze na linii kolejowej Warszawa – Tłuszcz,
  14. Przystanku Utrata na linii kolejowej Warszawa – Siedlce,
  15. Przystanku Wiatraczna na linii kolejowej Warszawa – Piława,
  16. Przystanku Obozowa na linii kolejowej Warszawa – Nasielsk,
  17. Przystanku Niedźwiadek na linii kolejowej Warszawa – Grodzisk Mazowiecki
- B. Dopuszcza się możliwość realizacji dodatkowych przystanków kolejowych, poza wymienionymi w pkt A .
- C. Ustala się przebieg i przeznaczenie terenu dla następujących linii i stacji metra oraz urządzeń do postoju i obsługi taboru :
- Istniejących:
1. Pierwszej linii metra – od stacji techniczno-postojowej Kabaty do stacji Ratusz, wraz ze stacjami Kabaty, Natolin, Imielin, Stokłosy, Ursynów, Służew, Wilanowska, Wierzbno, Racławicka, Pole Mokotowskie, Politechnika, Centrum, Świętokrzyska, Ratusz,
  2. Stacji techniczno-postojowej Kabaty,
- Projektowanych:
3. stacji Plac Konstytucji na pierwszej linii metra,
  4. pierwszej linii metra – od stacji Ratusz do stacji Młociny wraz ze stacjami Muranów, Dworzec Gdański, Plac Wilsona, Marymont, Park Kaskada, Bielany, Wawrzyszew, Młociny,
  5. drugiej linii metra – od stacji Chrzanów do stacji Bródno wraz ze stacjami pośrednimi: Lazurowa, Powstańców Śląskich, Człuchowska, Wolska, Bema, Płocka, Rondo Daszyńskiego, Rondo ONZ, Murszałkowska, Nowy Świat, Powiśle, Praga Centrum, Dworzec Wi-

- |   |  |  |
|---|--|--|
| <p>łański, Szwedzka, Targówek, Zacisze, Kondratowicza oraz łącznicy pomiędzy liniami I i II,</p> <p>6. trzeciej linii metra od stacji Dworzec Zachodni do stacji Goclaw wraz ze stacjami pośrednimi: Plac Narutowicza, Aleje Niepodległości, Poznańska, Aleje Ujazdowskie, Wistostrada, Waszyngtona, Praga Centrum, Dworzec Wschodni, Mińska, Rondo Wiatraczna, Ostrobramska, Fieldorfa,</p> <p>7. stacji techniczno – postojowej dla II linii metra – Chrzanów,</p> <p>8. stacji techniczno - postojowej dla trzeciej linii metra Kozia Górka wraz z łącznicą pomiędzy tą linią i stacją.</p> <p>D. Ustala się przebieg i przeznaczenie terenu dla następujących linii tramwajowych oraz urządzeń do postoju i obsługi taboru oraz utrzymania infrastruktury sieciowej:</p> <p>□ Istniejących linii i pętli tramwajowych:</p> <p>1. Linii w ul. Jagiellońskiej – od Trasy Toruńskiej do ul. Ratuszowej, wraz z pętlą Żerań,</p> <p>2. Linii w ulicach: Odrowąża, Budowlanej, Rembielińskiej i Annopol – od ul. Starzyńskiego do pętli Żerań Wschodni wraz z pętlami Żerań Wschodni i Annopol oraz pętlą awaryjną przy ul.Odrowąża ,</p> <p>3. Linii w ulicach: Słomińskiego, Starzyńskiego i na Moście Gdańskim – od Al. Jana Pawła II do ul. 11-go Listopada,</p> <p>4. Linii w ul. Ratuszowej – od ul. Jagiellońskiej do ul. Targowej,</p> <p>5. Linii w ul. 11-go Listopada – od ul. Targowej do ul. Starzyńskiego,</p> <p>6. Linii w ulicach: Stalowej, Śródkowej, Wileńskiej i Czyszowej, z pętlą Stalowa,</p> <p>7. Linii w ul. Targowej – od ul. Ratuszowej do Al. Zielenieckiej,</p> <p>8. Linii w ulicach: Zamoyskiego i Grochowskiej – od Al. Zielenieckiej do ul. Olszynki Grochowskiej wraz z pętlami Rondo Wiatraczna i Goclawek,</p> <p>9. Linii w ulicach: Al. Jeruzolimskich, 3-go Maja i Waszyngtona oraz na Moście Poniatowskiego – od Placu Zawiszy do ul. Grochowskiej, wraz z pętlą awaryjną Plac Starynkiewicza.</p> <p>10. Linii w Al. Zielenieckiej – od Al. Waszyngtona do ul. Zamoyskiego, wraz z pętlą Zielienicka.</p> <p>11. Linii w ulicach: Puławskiej, Marszałkowskiej i Andersa – od ul. Rzymowskiego do ul. Słomińskiego, wraz z pętlą Służew Wyścigi i pętlą awaryjną Wierzbno,</p> | <p>12. Linii w ul. Marynarskiej – od ul. Wołoskiej do ul. Suwak wraz z pętlą Służewiec</p> <p>13. Linii w ulicach: Rakowieckiej, Chodkiewicza i Wołoskiej – od Al. Niepodległości do ul. Marynarskiej wraz z pętlą Rakowiecka,</p> <p>14. Linii w ul. Woronicza – od ul. Puławskiej do ul. Wołoskiej wraz z pętlą awaryjną Woronicza,</p> <p>15. Linii w ulicach: Niepodległości, Chatubińskiego, Jana Pawła II i Popietuszki – od ul. Rakowieckiej do ul. Słowackiego,</p> <p>16. Linii w ulicach: Grójeckiej i Al. Krakowskiej – od Pl. Zawiszy do pętli Okęcie wraz z pętlami Okęcie i Plac Narutowicza oraz w ul. Banacha z pętlą w rejonie ul.Pawińskiego</p> <p>17. Linii w ul: Filtrowej, Krzywickiego i Nowowiejskiej – od Pl. Narutowicza do Placu Zbawiciela,</p> <p>18. Linii w ulicach: Towarowej i Okopowej – od Pl. Zawiszy do Al. Jana Pawła II,</p> <p>19. Linii w ulicach: Kasprzaka i Prostej – od Al. Jana Pawła II do Al.Prymasa Tysiąclecia,</p> <p>20. Linii w ul. Skierniewickiej – od ul. Wolskiej do ul. Kasprzaka,</p> <p>21. Linii w ulicach: Polczyńskiej, Wolskiej, Al. Solidarności i na Moście Śląsko-Dąbrowskim – od ul. Powstańców Śląskich do ul. Targowej, wraz z pętlą Cmentarz Wolski,</p> <p>22. Linii w ulicach: Górczowskiej i Powstańców Śląskich – od pętli Jelonki do ul. Polczyńskiej wraz z pętlą Jelonki,</p> <p>23. Linii w ulicach: Młynarskiej i Obozowej – od ul.Wolskiej do ul.Księcia Janusza wraz z pętlą Koło,</p> <p>24. Linii w ulicy Dywizjonu 303 od ul.Księcia Janusza do ul.Radiowej,</p> <p>25. Linii w ulicach: Radiowej i Powstańców Śląskich – od ul. Dywizjonu 303 do pętli Nowe Bemowo wraz z pętlą Nowe Bemowo,</p> <p>26. Linii w ulicy Kaliskiego – od ul. Radiowej do ul. Westerplatte wraz z pętlą Boernerowo,</p> <p>27. Linii w ulicach Broniewskiego, Wólczyńskiej i Nocznickiego – od ul. Popieluszki do pętli Huta wraz z pętlami Piaski i Huta.</p> <p>28. Linii w ul. Mickiewicza – od ul. Słomińskiego do ul. Potockiej wraz z pętlą Marymont,</p> <p>29. Linii w ulicach: Słowackiego, Marymonckiej i Pstrowskiego – od ul. Mickiewicza do pętli Huta wraz z pętlą Potocka i pętlą awaryjną Bielany.</p> | <p>30.</p> <p>31.</p> <p>32.</p> <p>33.</p> <p>□</p> <p>34.</p> <p>35.</p> <p>36.</p> <p>37.</p> <p>□</p> <p>38.</p> <p>□</p> <p>39.</p> <p>□</p> <p>40.</p> <p>41.</p> <p>42.</p> <p>43.</p> <p>44.</p> |
|---|--|--|

30. Linii w ul. Stawki – od Al. Jana Pawła II do ul. Andersa,
  31. Linii w ul. Międzyparkowej – od ul. Andersa do ul. Słomińskiego,
  32. Linii w ul. Kijowskiej – od ul. Targowej do Al. Tysiąclecia,
  33. Linii w ul. Kawęczyńskiej – od zajezdni tramwajowej do ul. Otwockiej wraz z pętlą Kawęczyńska.
- Istniejących zajezdni tramwajowych:
34. Zajezdni przy ul. Woronicza,
  35. Zajezdni przy ul. Młynarskiej, wraz z zakładami urządzeń elektrycznych i naprawy tramwajów,
  36. Zajezdni przy ul. Pstrowskiego,
  37. Zajezdni przy ul. Kawęczyńskiej.
- Istniejącego zakładu torowo-budowlanego:
38. Zakładu przy Al. Prymasa Tysiąclecia
  - Projektowanej zajezdni tramwajowej
39. Zajezdni Żerań Wschodni wraz z linią tramwajową łączącą ją z ul. Annopol
  - Projektowanych linii i pętli tramwajowych:
40. Linii w ul. Powstańców Śląskich – od istniejącej pętli tramwajowej przy ul. Powstańców Śląskich do ul. Broniewskiego,
  41. Linii w ul. Powstańców Śląskich – od ul. Górczewskiej do ul. Radiowej,
  42. Linii tramwajowej w ul. Otwockiej i jej przedłużeniu – od ul. Kawęczyńskiej od ul. Nowo-Kijowskiej,
  43. Linii w ul. Nowo-Kijowskiej – od Al. Tysiąclecia do przedłużenia ul. Otwockiej,
  44. Linii w Al. Prymasa Tysiąclecia, ul. Bitwy Warszawskiej 1920r. i ul. Banacha na odcinku od ul. Wolskiej do Al. Żwirki i Wigury, ul. Batorego, ul. Boya Żeleńskiego, ul. Spacerowej, na odc. od Al. Żwirki i Wigury do ul. Belwederskiej (lub Waryńskiego, Goworka na odc. od ul. Batorego do Spacerowej albo Rostafińskich, Rakowieckiej, Goworka na odc. od Al. Żwirki i Wigury do Spacerowej), Belwederskiej, Sobieskiego i jej przedłużenia do pętli w Wilanowie Zachodnim w rejonie projektowa-

nej Południowej Obwodnicy Warszawy,

45) Linii w ulicach Modlińskiej i Światowida na odc. od istniejącej pętli Żerań do rejonu ul. Myśliborskiej.

E. Ustala się następujące alternatywne przebiegi projektowanych linii transportu szynowego dla obsługi Tarchomina - Nowodworów:

□ Przedłużenie pierwszej linii metra od stacji Młociny do stacji Winnica wzdłuż Trasy Mostu Północnego, ul. Światowida i ul. Modlińskiej do Winnicy,

□ Linia tramwajowa w Trasie Mostu Północnego oraz ulicach Myśliborskiej, Światowida i Modlińskiej na odcinku od ul. Marymonckiej do pętli Winnica.

F. Ustala się następujące alternatywne przebiegi linii tramwajowych dla obsługi Boernerowa i WAT:

□ Istniejąca linia w ulicach Dywizjonu 303, Łazurowej i Kaliskiego od skrzyżowania ulic Dywizjonu 303 i Radiowej do skrzyżowania ulic Kaliskiego z Radiową,

□ Projektowana linia w ulicy Radiowej od ul. Powstańców Śląskich do ul. Kaliskiego.

G. Ustala się następujące alternatywne przebiegi projektowanych linii tramwajowych dla obsługi Górc i Koła:

□ Linia w ulicy Górczewskiej i Alei Prymasa Tysiąclecia na odcinku od ul. Powstańców Śląskich do ul. Wolskiej,

□ Linia w Alei Prymasa Tysiąclecia na odcinku od ul. Obozowej do ul. Wolskiej.

H. Ustala się obsługę Międzynarodowego Dworca Łotniczego Warszawa Okęcie - za pośrednictwem łącznicy kolejowej włączonej do linii kolejowej Warszawa - Radom.

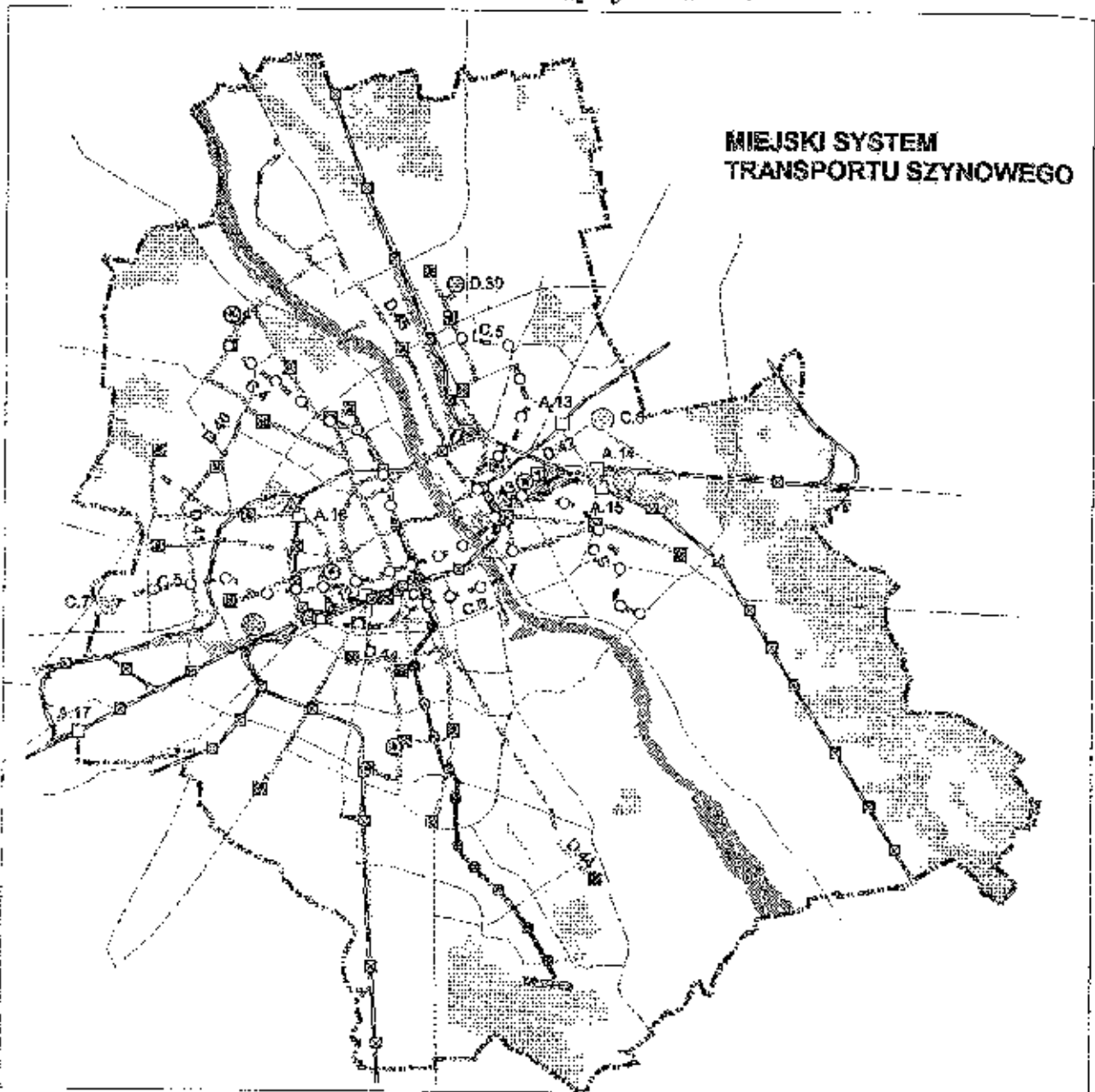
I. Ustala się następujące rejonu lokalizacji multimodalnych centrów obsługi transportu towarowego:

□ Odolany

□ Kozia Góra

□ Targówek

USTALENIE WIĄZĄCE Nr 19



LEGENDA

- granica miasta
- - - - - drogi główne
- ▨ lasy
- ▩ wody

ELEMENTY ISTNIEJĄCE

- linie kolejowe
- linie metra
- linie tramwajowe
- linie tramwajowe do ewentualnej likwidacji
- tereny kolejowe
- dworce i stacje kolejowe
- stacje metra
- ▣ pętle tramwajowe
- ▣ pętle tramwajowe awaryjne
- ▣ stacje postojowe metra
- ⊙ zajezdnie tramwajowe

ELEMENTY PROJEKTOWANE

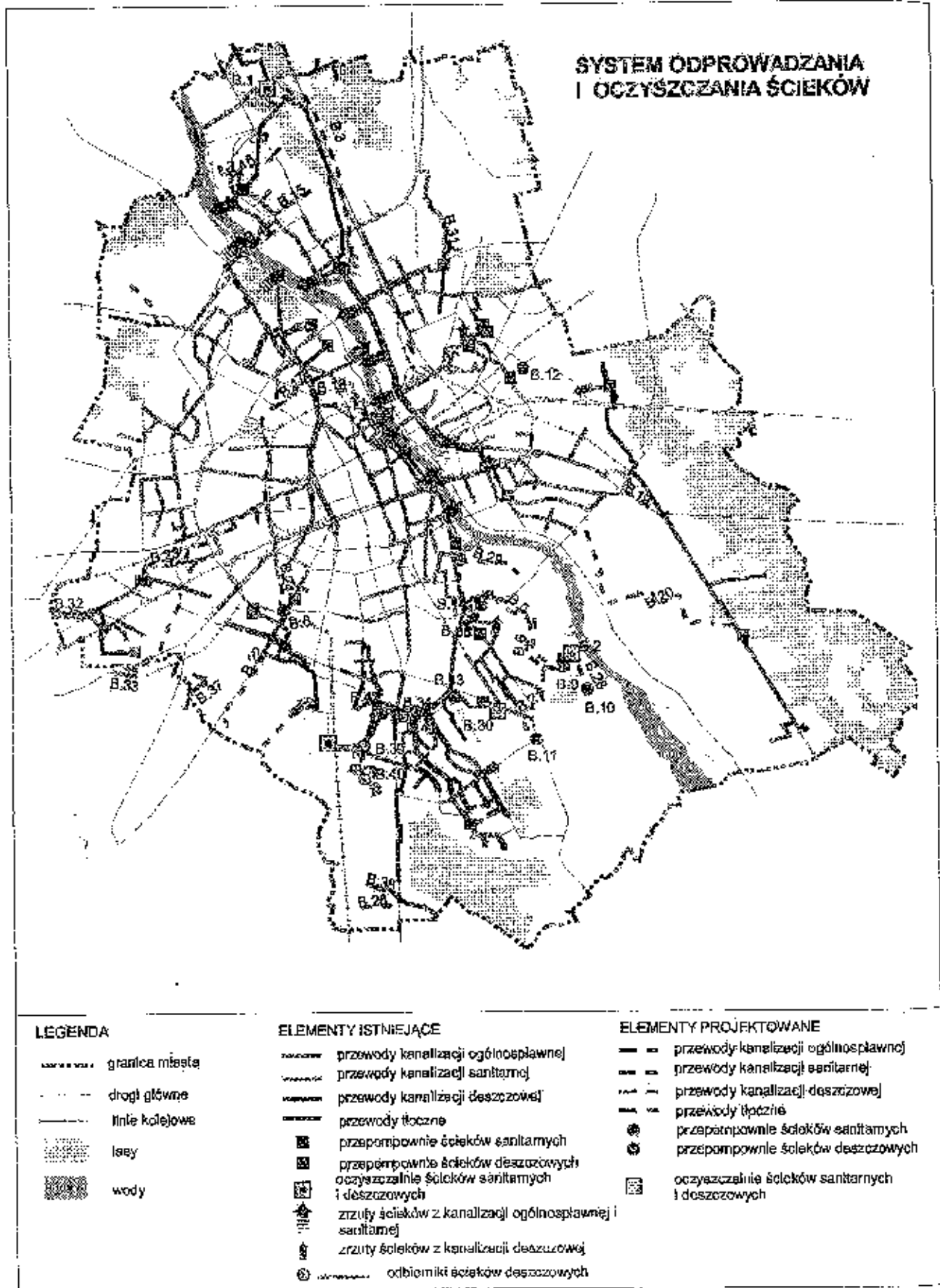
- - - łącznice kolejowe
- - - linie metra
- - - łącznice metra
- - - linie tramwajowe
- - - linie tramwajowe - alternatywne
- stacje kolejowe
- stacje metra
- ▣ pętle tramwajowe
- ▣ stacje postojowe metra
- ⊙ zajezdnie tramwajowe
- ⊙ multimodalne centra obsługi ruchu towarowego

Dz. W. A. 0 1. 2. 3. 4. 5. 6. 0 7. 8. 9. 10

USTALENIE WIAŻĄCE Nr 23  
dotyczące: systemu odprowadzania i oczyszczania ścieków

- A. Plan ustala przeznaczenie terenu dla istniejących, podstawowych elementów systemu odprowadzania i oczyszczania ścieków:
- oczyszczalnia ścieków
  - oczyszczalnia wód deszczowych
  - pompownie ściekowe i deszczowe
  - kanały ogólnospławne o przekrojach: kołowym równym i większym od  $\varnothing$  1,20m; jajo- wym równym i większym od III kl. oraz mniej- sze o ile są one podstawowymi dla danego obszaru
  - kolektory kanalizacji rozdzielczej o przekroju: ściekowe równym i większym od I kl.; deszczowe równym i większym od  $\varnothing$  1,20m oraz mniejsze o ile są one podstawowymi dla danego obszaru.
- B. Plan ustala przeznaczenie terenu dla następujących projektowanych urządzeń:
- 1. oczyszczalnia ścieków komunalnych:
  - 1. oczyszczalnia ścieków „Czajka” – rozbudowa istniejącego obiektu
  - 2. oczyszczalnia ścieków „Południe” – projektowana
  - 3. układy dosyłowe do oczyszczalni i zrzutowe
  - 3. układ dosyłowy do oczyszczalni „Czajka” - przewody tłoczne z przepompowni ścieków „Żerań” – zdublowanie istniejących przewodów tłocznych
  - 4. układ kolektorów dosyłających ścieki z centralnej i północnej części lewobrzeżnej Warszawy do oczyszczalni „Czajka” - kolektor Burakowski Bis, syfon pod dnem Wisły, kolektory do pompowni Nowodwory i Żerań
  - 5. układ dosyłowy do oczyszczalni „Południe” - kolektor, przepompownia ścieków „Siekierki”, przewody tłoczne
  - 5. układ zrzutowy z oczyszczalni „Południe” – przewody tłoczne
  - 6. przepompownie:
  - 7. przepompownia ścieków „Saska Kępa” II wraz z przewodami tłocznymi
  - 8. przepompownia ścieków „Ochota II”
  - 9. przepompownia ścieków „Zawady I”
  - 10. przepompownia ścieków „Zawady II”
  - 11. przepompownia ścieków „Wilanów”
  - 12. przepompownia ścieków deszczowych przy Kanale Bródnowskim wraz ze zbiornikiem retencyjno-osadnikowym
  - 13. przepompownia ścieków deszczowych w rejonie ul. Bartyckiej
  - 14. przepompownia ścieków deszczowych w rejonie Trasy Siekierkowskiej
- D. kolektory:
- 15. kolektor w ul. Kolacińskiej odc. ul. Majolikowa – ul. Żywiczna
  - 16. kolektor w ul. Mehoffera, ul. Topolowej
  - 17. kolektor „Zachodni” w ul. Prymasa Tysiąćcia, ul. Krasieńskiego do ul. Popiełuszki
  - 18. kolektor „E -1”
  - 19. kolektor w ul. Płowieckiej na odc. ul. Marsa – ul. Kaczeńca,
  - 20. z pompowni Radość do ul. Zwoleńskiej przewód tłoczny, dalej jako kanał grawitacyjny w ciągu ul. Wiązana, Bronowska, Zabiełska, Poprawna do Al. Bora Komorowskiego
  - 21. kolektor „W” - Wilanów
  - 22. kolektor w Al. Krakowskiej
  - 23. kolektor w ul. Noteckiej odc. ul. Kraszewskiego – ul. Jana Kazimierza
  - 24. kolektor w przedłużeniu ul. Bohaterów Września odc. ul. Dickensa – ul. Grójecka
  - 25. kolektor „F” w ul. Połczyńskiej
  - 26. kolektor „Pyrski” w ul. Puławskiej i Karczun- kowskiej (kontynuacja budowy)
  - 27. kanał w ul. Poloneza
  - 28. kolektor „Zawadowski”
  - 29. kolektor deszczowy w ul. Bartyckiej
  - 30. oczyszczalnia ścieków deszczowych „Arbuza- wa” na Potoku Służewskim
  - 31. odbiorniki ścieków deszczowych (rozbudowa - modernizacja):
  - 31. Kanał Bródnowski
  - 32. Kanał Konotopa
  - 33. Rów Reguły-Małichy
  - 34. Potok Służewski
  - 35. Rów Grabowski
  - 36. Kanał Czerniakowski
  - 37. Rów Opaczewski
  - 38. Rów Jeziorki
  - 39. zbiorniki retencyjne (odtworzenie):
  - 39. Stawy Borenszewicza
  - 40. Jezioro Grabowskie
  - 41. Staw Służewiecki
  - 42. Staw Wyścigi
  - 43. Księży Staw
- C. Plan ustala zasadę wyprzedzającej lub równoległej realizacji urządzeń systemu w stosunku do obiektów lub zespołu obiektów kulturalnych zainwestowania miejskiego.
- D. Plan ustala możliwość stosowania rozwiązań lokalnych lub grupowych na warunkach określonych w aktualnie obowiązujących przepisach prawnych.

USTALENIE WIAŻĄCE Nr 23



Dzi WK  
A.  
B.  
C.  
1.  
2.  
3.  
4.  
5.  
6.  
7.  
8.  
9.  
10.