




**Objaśnienia:**

-  teren oczyszczalni "Czajka"
-  zespoły odwadnianych obiektów
-  izolinia depresji
-  maks. zasięg oddziaływania odwodnienia

**P01** ● piezometry monitoringu wód podziemnych w rejonie oczyszczalni "Czajka"

**P12** ● piezometry monitoringu odwodnienia

**P-I** ● piezometry w obrębie odwadnianych obiektów

- zgłoszenia problemów z wodą
- rozwiązane problemy
- odmowy
- przekazane do budowy

**STAN ODWODNIENIA NA DZIEŃ:  
01.12.2009 r.**

**HYDROGEDSTUDIO**

02-512 Warszawa ul. Puławska 26/33, tel. 0228568215  
fax 0228568216, mail: studio@mok.waw.pl

Inwestor	Miejskie Przedsiębiorstwo Wodociągów i Kanalizacji Pl. Starynkiewicza 5 02-015 Warszawa
Zamawiający	Warbud S.A. al. Jerozolimskie 162a 02-342 Warszawa
Rodzaj opracowania	Raport hydrogeologiczny

Mapa odwodnienia  
skala 1:10 000

grudzień 2009 mgr Marta Plawik upr. XII-174